

Veldwerkzaamheden		FORMULIER V_19	
Formulieren AT MilieuAdvies B.V.		Versie: 1.0	juli '15
Inmeten van bruggen			

INMETEN VAN BRUGGEN

01) Project gegevens			
Project naam	Inmeten kunstwerken Lopikerwaard Route		
Project nummer	AT15180	Meetdatum	20 augustus 2015
Veldmedewerker	Pieter Schotanus	Veldmedewerker	Dennis de Jong

02) Algemene gegevens kunstwerk <small>(zie lijst 1 op achterzijde formulier voor brugtypes)</small>			
Volgnummer	42	Soort brug	Overspanning via tussenpunten
Globale ligging	Haastrecht oostelijke brug nieuw fietspad	Beweegbaar [J / N]	Nee

03) Gebruikte materialen <small>(zie lijst 2 op achterzijde formulier voor soorten materialen)</small>			
Brugdek	Staal	Dragende constructie	Beton
Pijlers	Beton	Landhoofden	Beton
Leuningen	Hardhout	Opmerkingen	-

04) Maatvoering <small>(Alle maatvoeringen in meters met 2 decimalen)</small>			
Hoogte onderzijde bovenstrooms <small>[m tov NAP]</small>	NAP -1,25 m	Hoogte onderzijde benedenstrooms <small>[m tov NAP]</small>	NAP -1,25 m
Doorvaartbreedte <small>[m]</small>	19,00 m (benedenstrooms) 19,50 m (bovenstrooms)	Doorvaartlengte <small>[m]</small>	2,70 m
RD-coördinaten L1 linksboven <small>[m]</small>	115.748,99 / 445.176,29	RD-coördinaten L2 linksonder <small>[m]</small>	115.750,86 / 445.174,36
RD-coördinaten L3 rechtsboven <small>[m]</small>	115.763,41 / 445.190,20	RD-coördinaten L4 rechtsonder <small>[m]</small>	115.765,30 / 445.188,28
Waterpeil <small>[m tov NAP]</small>	NAP -2,25 m	Richting <small>[in graden, arithmetic rotation, Oost = 0°]</small>	135,0

05) Overige			
Breedte dwarsprofiel bovenstrooms <small>[m]</small>	19,70 m	Breedte dwarsprofiel benedenstrooms <small>[m]</small>	19,00 m
Fotonr. bovenstrooms	42.01	Fotonr. benedenstrooms	42.02
Fotonr. rechts	-	Fotonr. links	42.04
Opmerkingen	Brug ligt iets schuin over watergang		

AT15180 - Lopikerwaard Route
Brug 42 / Haastrecht (oostelijke brug nieuw fietspad)



Foto 42.01
vanaf bovenstrooms

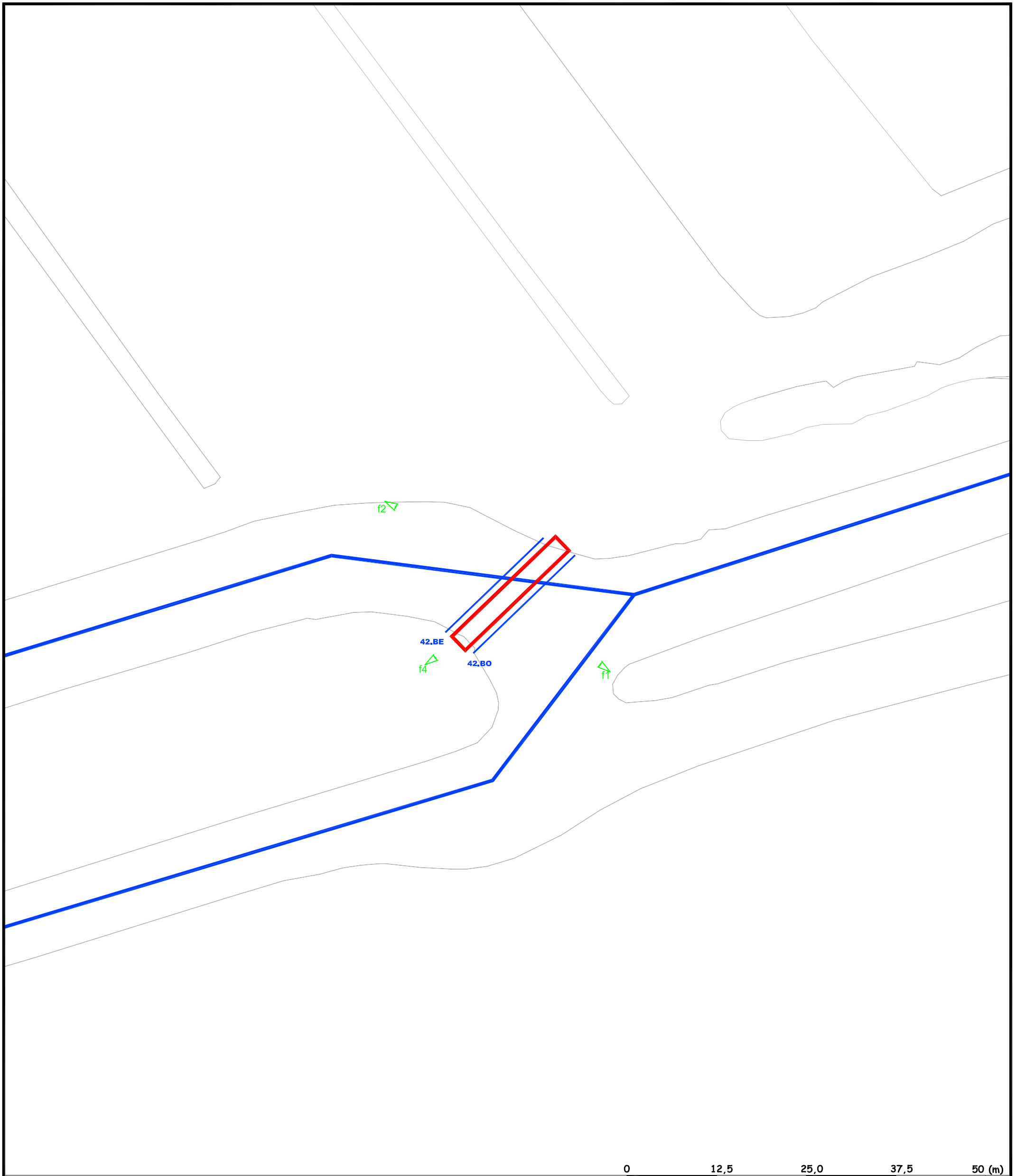


Foto 42.02
vanaf benedenstrooms

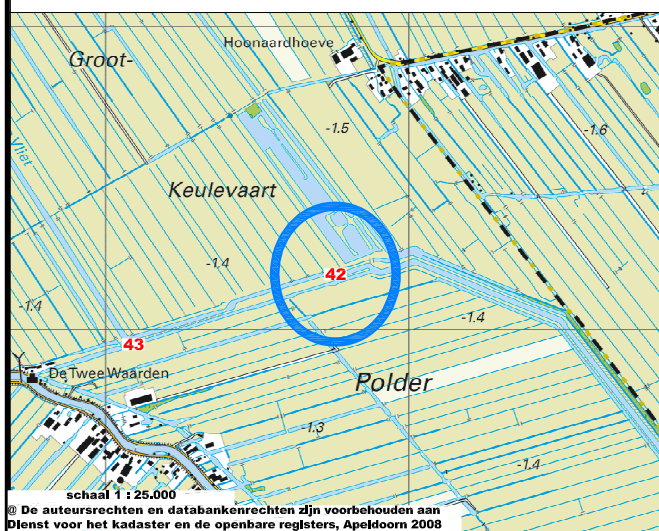
Geen foto rechts



Foto 42.04
vanaf links



0 12,5 25,0 37,5 50 (m)



		Opdrachtgever Hoogheemraadschap De Stichtse Rijnlanden	Projectnummer : AT15180
		Projectnaam Kunstwerken in de Lopikerwaardroute	Bijlage : 25
Versie	definitief	Situatietekening BRUG 42	
Get.	AGvGr		
Datum	aug. '15		
		AT MilieuAdvies B.V. Opperduit 310 2941 AP Lekkerkerk Tel: 0180-66 28 28 mail : info@atmilieuadvies.nl	

© De auteursrechten en databankenrechten zijn voorbehouden aan Dienst voor het kadaster en de openbare registers, Apeldoorn 2008

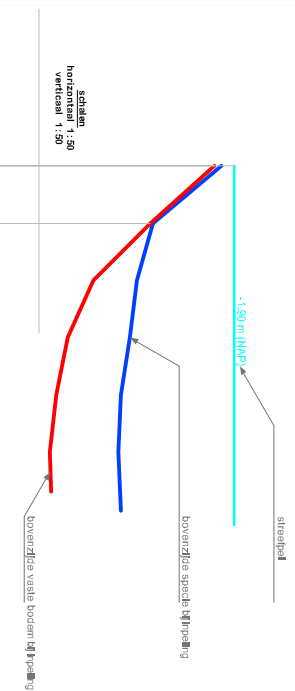
Dwarsprofiel: Brug 42 / 42.B0
Datum: 20-8-2015



Dwarsprofiel: Brug 42 / 42.BE
Datum: 20-8-2015



LEGENDA



Opdrachtgever Hoogheemraadschap De Stichtse Rijnlanden		Projectnummer : AT15180	
Projectnaam Immeten van kunstwerken Lopikerwaard Route		Bijlage : 2-42	
Getekende dwarsprofielen		Formaat : A3	

AT MilieuAdvies B.V.
Opperduit 310
2941 AP Lekkervek
Tel: 0180-66 28 28
e-mail : info@atmilieuadvies.nl

Versie	definitief
Get.	AGVGr
Datum	aug. '15

